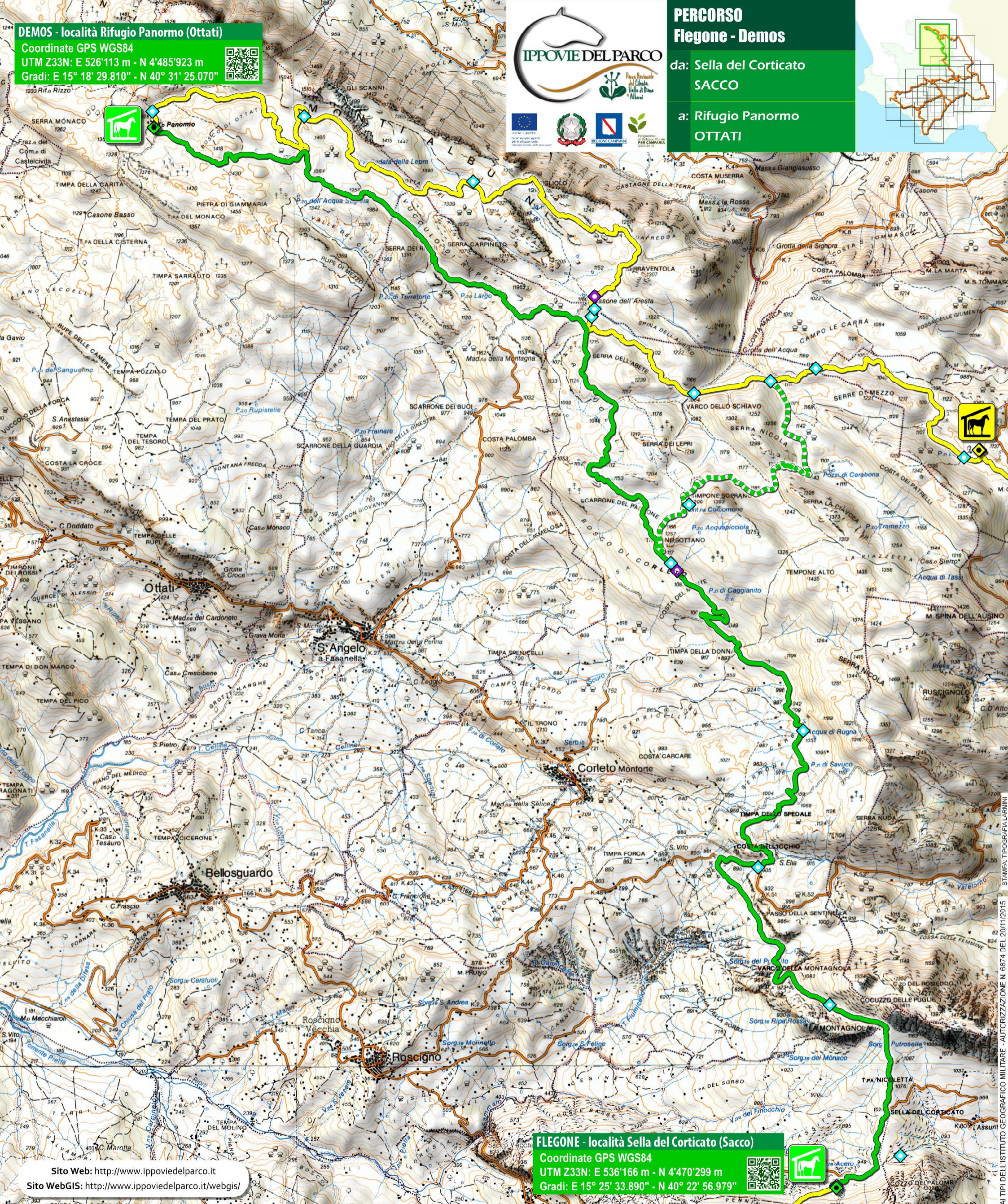
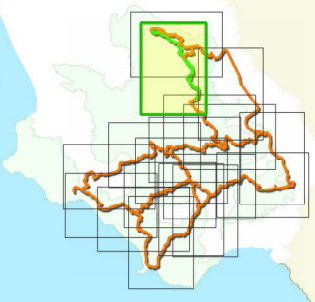


DEMOS - località Rifugio Panormo (Ottati)
 Coordinate GPS WGS84
 UTM Z33N: E 526'113 m - N 4'485'923 m
 Gradi: E 15° 18' 29.810" - N 40° 31' 25.070"



PERCORSO Flegone - Demos
 da: Sella del Corticato
SACCO
 a: Rifugio Panormo
OTTATI



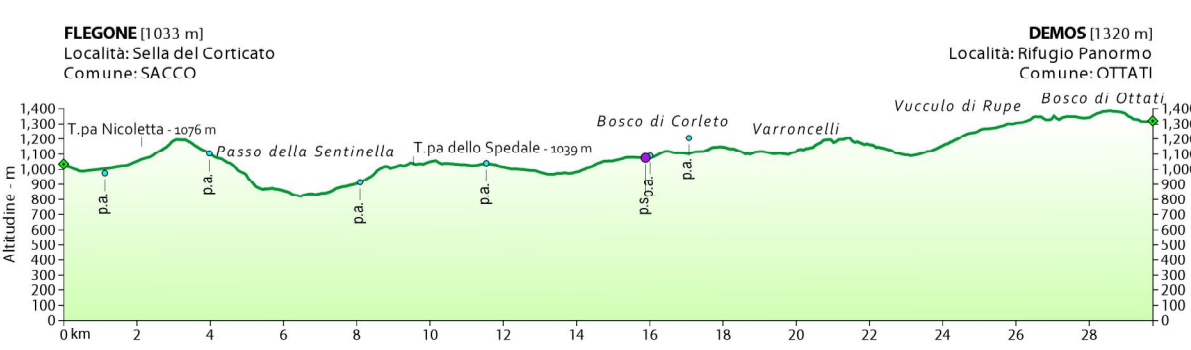
FLEGONE - località Sella del Corticato (Sacco)
 Coordinate GPS WGS84
 UTM Z33N: E 536'166 m - N 4'470'299 m
 Gradi: E 15° 25' 33.890" - N 40° 22' 56.979"



Sito Web: <http://www.ippoviedelparco.it>
 Sito WebGIS: <http://www.ippoviedelparco.it/webgis/>

Profilo altimetrico e scheda tecnica del percorso FLEGONE-DEMOS

Percorso Flegone-Demos
 Altri percorsi
 Punto tappa percorso Flegone-Demos
 Punto tappa altri percorsi
 Punto sosta
 Punto acqua
 Codice QR per scaricare il file KMZ del percorso Flegone-Demos
 Apri il file KMZ con l'APP Earth



Lunghezza percorso (3D)	30 km
Tempo di percorrenza	5.5 ore
Quota massima	1386 m
Quota minima	821 m
Dislivello massimo	565 m
Lunghezza in salita (3D)	17 km
Lunghezza in discesa (3D)	13 km
Pendenza media in salita	5°
Pendenza media in discesa	4°
Difficoltà	Media

